









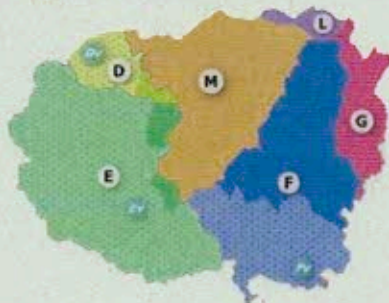
Codice Fiscale e Partita IVA n. 00447820044
 Sito web: www.provincia.cuneo.it
 P.E.C.: protocollo@provincia.cuneo.legalmail.it

SETTORE PROTEZIONE CIVILE




Ufficio Protezione Civile
 E-mail: ufficio.protezionecivile@provincia.cuneo.it
 Corso Nizza, 21 - 12100 Cuneo
 Tel. 0171 445229 / 0171 640830
 Tel. / Fax H24 0171 65641

Ai Comuni, Unioni e Unioni montane di Comuni
 ricadenti nelle aree di allerta interessate:

-  Zona D
-  Zona E
-  Zona F
-  Zona G
-  Zona L
-  Zona M



e/o nelle sub-aree valanghe:

-  Zona Dv
-  Zona Ev
-  Zona Fv

E, per conoscenza, a:

- Prefettura – UTG di Cuneo

Spett.li:

- Comando Provinciale Vigili del Fuoco di Cuneo
- Questura di Cuneo
- Comando Provinciale Carabinieri di Cuneo
- Comando Provinciale Guardia di Finanza di Cuneo
- Sezione Polizia Stradale di Cuneo
- Sezione Polizia di Frontiera di Limone Piemonte
- Gruppo Carabinieri Forestale di Cuneo
- Emergenza Sanitaria Territoriale 118 della Provincia di Cuneo
- Regione Piemonte – Settore tecnico regionale di Cuneo
- AIPO – Ufficio operativo di Alessandria
- AIPO – Ufficio operativo di Torino
- ANAS S.p.A. – Area Compartimentale Piemonte
- Rete Ferroviaria Italiana S.p.A. – Direzione Territoriale Produzione di Torino
- Autostrada dei Fiori S.p.A. – Tronco A6 Torino-Savona
- Autostrada Asti – Cuneo S.p.A.
- E-Distribuzione S.p.A. – Centro operativo di Borgaretto di Beinasco
- Enel Green Power S.p.A. – Unità Territoriale Piemonte
- Enel Produzione S.p.A. – Posto di Teleconduzione di Verampio
- TIM Italia S.p.A. – Control Room Security
- Italgas S.p.A.
- S.A.S.P. XIV Zona – Saluzzo
- S.A.S.P. XV Zona – Cuneo
- S.A.S.P. XVI Zona – Mondovì
- Coordinamento territoriale del volontariato di protezione civile di Cuneo
- Croce Rossa Italiana – Comitato Provincia Granda

OGGETTO: Bollettino di Allerta 327/2019 del 23/11/2019 ore 13:00.

Per opportuna conoscenza e per l'adozione dei provvedimenti di competenza si trasmette in allegato il documento di cui all'oggetto.

Si richiama l'osservanza delle prescrizioni contenute nel disciplinare riguardante "Il sistema di allertamento e la risposta del sistema regionale di protezione civile" approvato con DGR n. 59-7320 del 30/07/2018 e delle indicazioni operative di cui alla circolare prot. n. 85734 del 23 novembre 2018, nonché la vigente normativa e pianificazione in materia.

Il Bollettino di Allerta è altresì disponibile, con user e password di accesso, all'indirizzo: <http://www.sistemapiemonte.it/cms/pa/territorio-edilizia-e-opere-pubbliche/servizi/194-servizio-di-previsione-e-monitoraggio-dei-rischi-naturali>

I FUNZIONARI INCARICATI
 (A. Musso - F. Missanelli)

Prot.N.0072948 23/11/2019
 F. 2019 09.11/000003-02
 Tit. 09.11 Partenza



ALLERTA REGIONE PIEMONTE

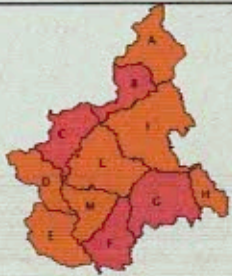
BOLLETTINO N	DATA EMISSIONE	VALIDITA'	AGGIORNAMENTO	SERVIZIO A CURA DI	AMBITO TERRITORIALE
327/2019	23/11/2019 ore 13:00	36 ore	24/11/2019 ore 13:00	Arpa Centro Funzionale	Regione Piemonte

ZONE DI ALLERTA	LIVELLO ALLERTA MASSIMO	LIVELLI DI ALLERTA										SINTESI dello SCENARIO ATTESO
		oggi					domani					
		IDROGEOLOGICO	IDRAULICO	IDROGEOLOGICO PER TEMPORALI	NEVE	VALANGHE	IDROGEOLOGICO	IDRAULICO	IDROGEOLOGICO PER TEMPORALI	NEVE	VALANGHE	
A	ARANCIONE	ARANCIONE	ARANCIONE	VERDE	VERDE	ARANCIONE	ARANCIONE	VERDE	VERDE	ARANCIONE	Innalzamenti dei corsi d'acqua e dei laghi con esondazioni delle aree limitrofe. Diffuse frane superficiali. Interruzione dei servizi per valanghe che potranno interessare la viabilità e le zone antropizzate.	
B	ROSSO	ROSSO	ARANCIONE	VERDE	VERDE	ARANCIONE	ARANCIONE	VERDE	VERDE	ARANCIONE	Esondazioni dei corsi d'acqua con allagamenti anche estesi. Frane diffuse, anche di dimensioni importanti. Interruzione dei servizi per valanghe che potranno interessare la viabilità e le zone antropizzate.	
C	ROSSO	ROSSO	ARANCIONE	VERDE	VERDE	ARANCIONE	ARANCIONE	VERDE	VERDE	ARANCIONE	Esondazioni dei corsi d'acqua con allagamenti anche estesi. Frane diffuse, anche di dimensioni importanti. Interruzione dei servizi per valanghe che potranno interessare la viabilità e le zone antropizzate.	
D	ARANCIONE	ARANCIONE	ARANCIONE	VERDE	VERDE	GIALLO	ARANCIONE	ARANCIONE	VERDE	VERDE	ARANCIONE	Esondazioni dei corsi d'acqua con allagamenti anche estesi. Diffuse frane superficiali. Interruzione dei servizi per valanghe che potranno interessare la viabilità e le zone antropizzate.
E	GIALLO	GIALLO	GIALLO	VERDE	VERDE	GIALLO	GIALLO	GIALLO	VERDE	VERDE	ARANCIONE	Locali allagamenti e frane superficiali. Interruzione dei servizi per valanghe che potranno interessare la viabilità e le zone antropizzate.
F	ROSSO	ROSSO	ROSSO	VERDE	VERDE	GIALLO	ROSSO	ROSSO	VERDE	VERDE	ARANCIONE	Esondazioni dei corsi d'acqua con allagamenti anche estesi. Frane diffuse, anche di dimensioni importanti. Interruzione dei servizi per valanghe che potranno interessare la viabilità e le zone antropizzate.
G	ROSSO	ROSSO	ROSSO	VERDE	VERDE		ROSSO	ROSSO	VERDE	VERDE		Esondazioni dei corsi d'acqua con allagamenti anche estesi. Frane diffuse, anche di dimensioni importanti.
H	ARANCIONE	ARANCIONE	ARANCIONE	VERDE	VERDE		GIALLO	GIALLO	VERDE	VERDE		Innalzamenti dei corsi d'acqua con allagamenti e frane superficiali.
I	ARANCIONE	ARANCIONE	ARANCIONE	VERDE	VERDE		ARANCIONE	ARANCIONE	VERDE	VERDE		Innalzamenti dei corsi d'acqua con esondazioni nelle aree limitrofe, diffusi fenomeni franosi.
L	ARANCIONE	ARANCIONE	ARANCIONE	VERDE	VERDE		ARANCIONE	ARANCIONE	VERDE	VERDE		Innalzamenti dei corsi d'acqua con esondazioni nelle aree limitrofe, diffusi fenomeni franosi.
M	ARANCIONE	ARANCIONE	GIALLO	VERDE	VERDE		ARANCIONE	GIALLO	VERDE	VERDE		Innalzamenti dei corsi d'acqua con limitate esondazioni, diffusi fenomeni franosi.

AVVISO DI CONDIZIONI METEO AVVERSE. La persistenza delle piogge determina condizioni diffuse di dissesto idrogeologico con fenomeni franosi ed esondazioni dei corsi d'acqua. Sulle pianure alcuni corsi d'acqua principali supereranno i livelli di pericolo. Le nevicate determineranno interruzione dei servizi e della viabilità, anche per valanghe. Consultare i bollettini di Vigilanza e delle Piene.

QUADRO DI SINTESI

Livelli di allerta massimi nel periodo di validità del bollettino



LIVELLO DI ALLERTA

VERDE	Assenza di fenomeni significativi prevedibili
GIALLO	Fenomeni localizzati
ARANCIONE	Fenomeni diffusi
ROSSO	Numerosi e/o estesi fenomeni

L'allerta per valanghe è valutata solo sulle aree montane e nel periodo di emissione del bollettino del Pericolo valanghe

ZONE DI ALLERTA

- A Toce (NO-VB)
- B Val Sesia, Cervo e Chiusella (BI-TO-VC)
- C Valli Orco, Lanzo, bassa val Susa e Sangone (TO)
- D Alta val Susa, Chisone, Pellice e Po (CN-TO)
- E Valli Varaita, Maira e Stura (CN)
- F Valle Tanaro (CN)
- G Belbo e Bormida (AL-AT-CN)
- H Scrivia (AL)
- I Pianura Settentrionale (AL-AT-BI-NO-TO-VC)
- L Pianura Torinese e Colline (AL-AT-CN-TO)
- M Pianura Cuneese (CN-TO)